


PLAN GENERALNE REGULACIJE VII ZA ZONE
„KERTVAROŠ“ i „NOVI GRAD“ i delove ZONA „MALI
RADANOVAC“, „RADANOVAC“ I „PALIĆ“
u Subotici








LEGENDA

- 
 Granica građevinskog rejonu GP Subotica-Palić do 2020.
 Granica obuhvata Plana generalne regulacije
 1
 Oznake blokova
 Vangrađevinski rejon
 Postojeći objekti

ELEKTROENERGETSKA INFRASTRUKTURA

- Postojeća TS 110/20 kV
- Postojeći 110kV dalekovod sa zaštitnim koridorom
- Postojeća RS 20 kV
- Postojeća TS 20 kV
- Postojeći 20kV dalekovod sa zaštitnim koridorom
- Postojeći 20kV nadzemni vod
- Postojeći 20kV kablovski vod
- Postojeći 10kV dalekovod sa zaštitnim koridorom
- Postojeći 10kV nadzemni vod
- Postojeći 0.4kV nadzemni vod
- Postojeći 0.4kV kablovski vod
- Planirani 20kV kablovski vod
- Planirani 0.4kV kablovski vod


TELEKOMUNIKACIONA INFRASTRUKTURA

-  Postojeći komutacioni sistem
-  Planirani komutacioni sistemi
- Postojeći optički kablovi
- Planirani optički kablovi
-  Postojeća primarna i razvodna TK mreža
-  Planirani TK kablovi/TK kablovska kanalizacija
-  Postojeća radio-bazna stanica (RBS)
-  Planirana radio-bazna stanica (RBS)
-  Postojeća RR veza

GASOVODNA INFRASTRUKTURA

- Postojeći distributivni gasovod niskog pritiska
- Postojeći gasni prsten Ø 250-400
- Postojeća merno-regulaciona stanica (MRS)
- Planirani distributivni gasovod niskog pritiska

VRELOVODNA INFRASTRUKTURA

- Postojeći vrelovod
 Prostor pokriven vrelovodnom mrežom
 Prostor mogućeg proširenja vrelovodne mreže
 Planirani vrelovod

